

Áreas Protegidas y Desarrollo territorial: revisión conceptual y desafíos Metodológicos



R. Pasquis (CIRAD-CDS/UnB)



Projeto Diálogos

Construyendo consenso sobre el acceso a los recursos naturales en la Amazonia brasileira



UnB
CDS



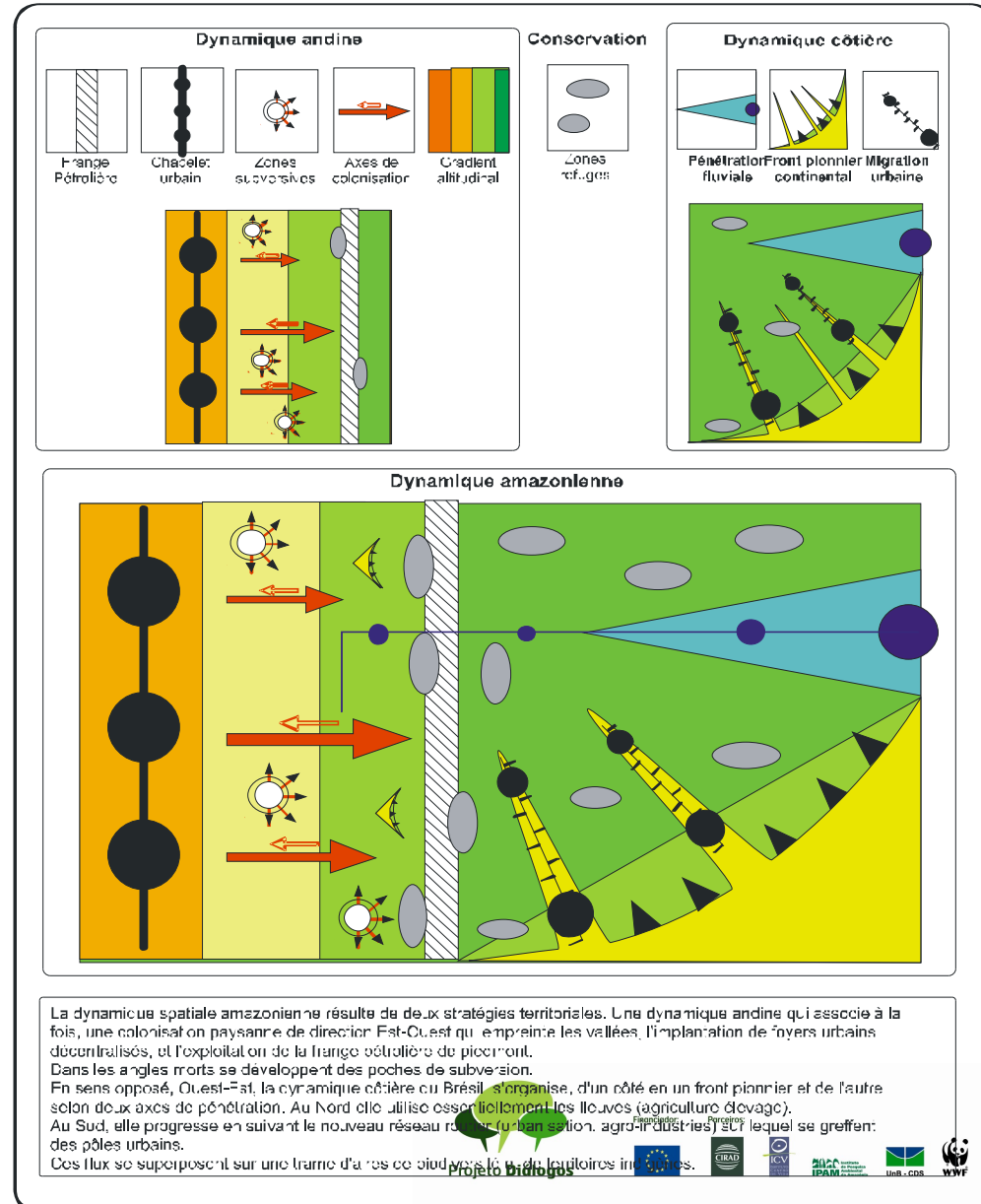
Projeto “Diálogos” parceria entre CDS/UnB, CIRAD, ICV, IPAM e WWF-Brasil, financiado pela União Europeia. Seu objetivo é apoiar o diálogo entre os atores da sociedade, setores público e privado, tendo em vista a construção e Implementação de políticas que visem a sustentabilidade social, econômica e ambiental na área de influencia da BR-163, na Amazônia brasileira”

Objetivo

DYNAMIQUE DE L'ESPACE AMAZONIEN



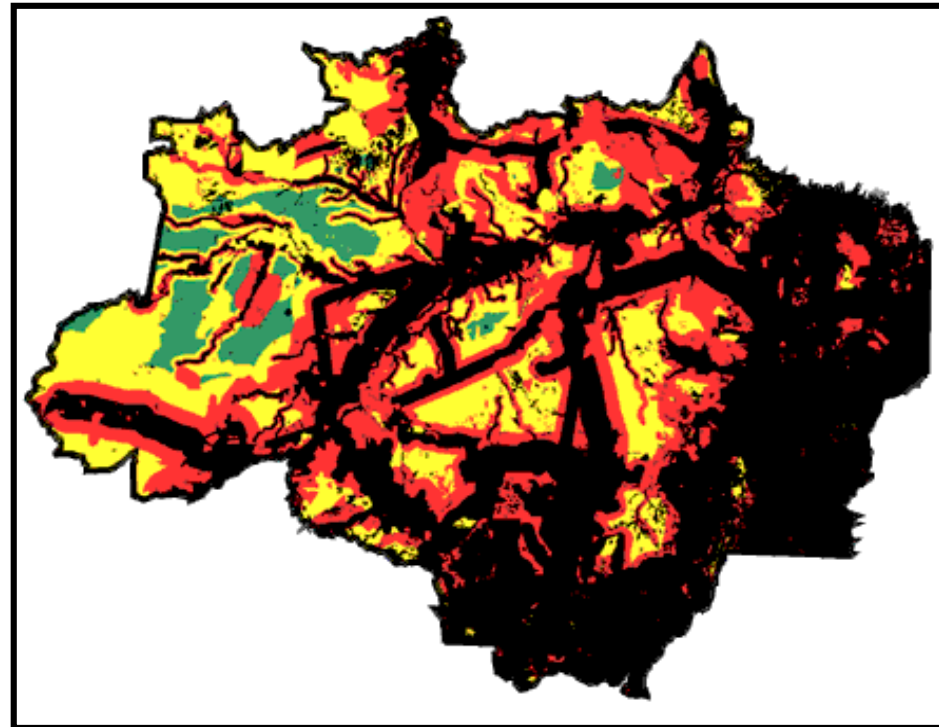
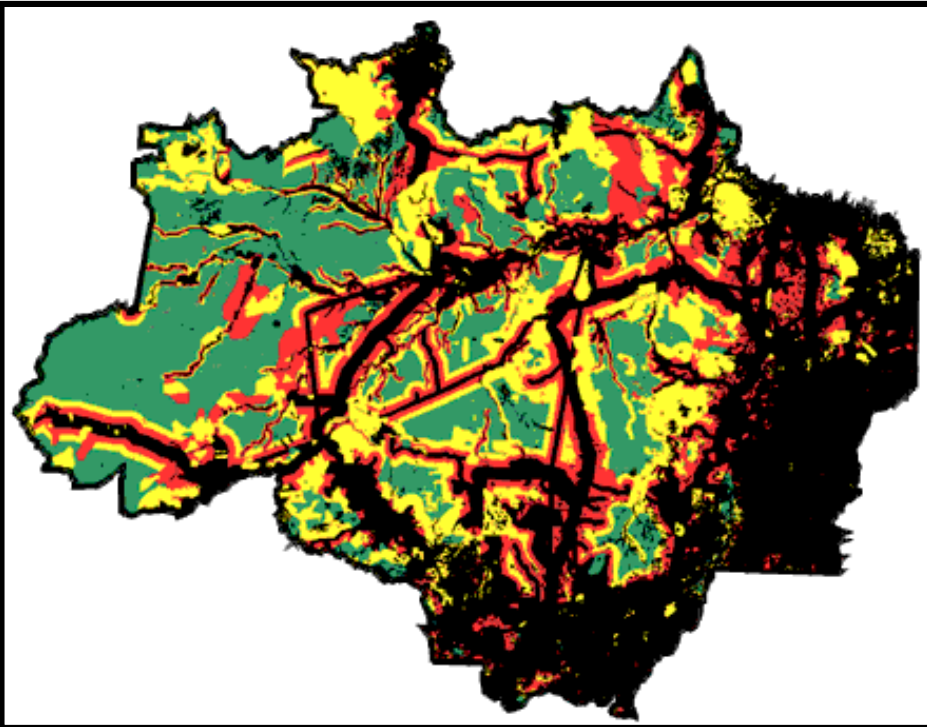
Limitar la deforestación, la degradación ambiental y la marginalización social provocados por el avance del arco de deforestación a través del DIALOGO entre los actores





Escenários futuros possíveis

Projeto **Diálogos**



Amazônia 2020
(Laurence, 2001)



Financiador:



Parceiros:





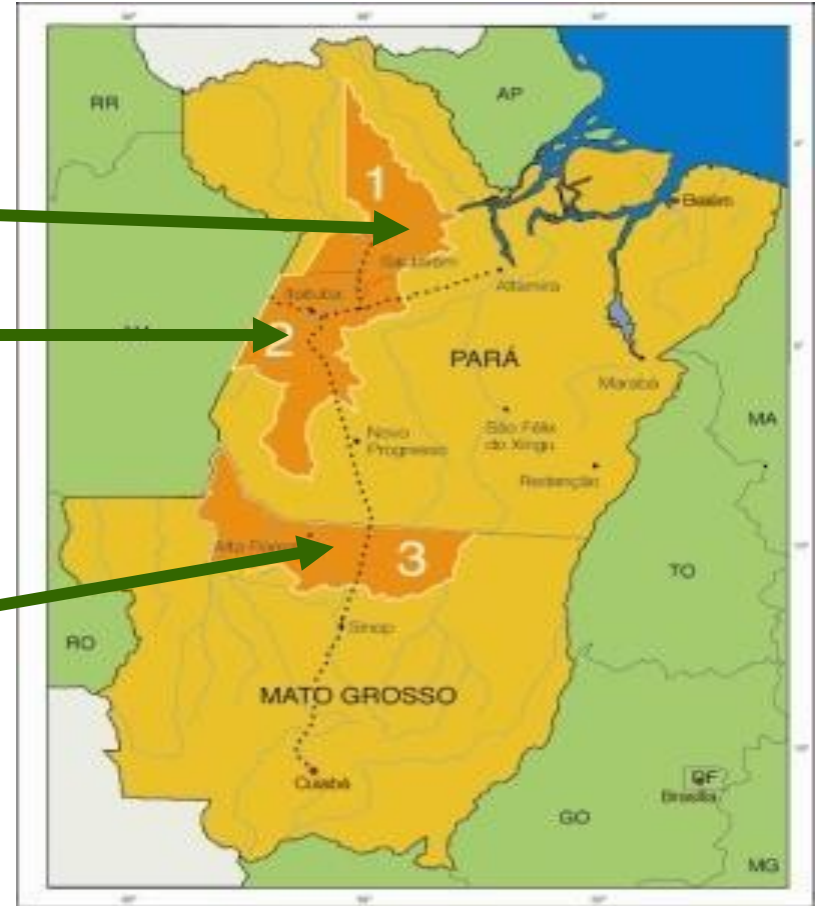
Localização: 3 Territórios

. PARA:

- 1- Santarém (baixo Amazonas)
- 2- Itaituba (BR-163)

. MATO GROSSO:

- 3- Alta Floresta (Portal da Amazônia)



Área total = 280.000 km² /
25 municípios

Territorio y Desarrollo Territorial

- **Territorio:** es una **construcción social (capital social)**, producto de **acciones colectivas**, realizadas a partir de su identidad y de las formas de relacionarse entre ellos y con su ambiente;
- **Desarrollo Territorial:** es un **proceso endógeno** de transformación productiva, social e político-institucional que se repercute en la apropiación de la oferta ambiental existente (recursos naturales, tierra) y que define la **organización territorial** de un espacio geográfico determinado.

Áreas protegidas necesarias pero poco eficaces

- Causas internas: **Reticencia** de algunos medios conservacionistas privados y-o públicos al papel de las poblaciones locales
 - distorsiones y **rechazo** de los otros sectores de la sociedad (dificultad de dialogar con el sector empresarial);
 - Disminución** de la inversión pública en conservación;
 - Fragilización** de la institucionalidad ambiental;
 - Dificultad de aplicación** de los planos e estrategias para la conservación;
- Causas externas: **Globalización económica**
 - Reducción de opciones** para el desarrollo económico sostenible;
 - Presión** cada vez mayor de las actividades extractivas sobre las áreas protegidas;
 - Colonización** de los espacios naturales;

Revisión conceptual sugerida

- Considerar las ANP como **instrumentos del desarrollo**;
- Cambiar el **modelo de gestión gubernamental** unilateral, excluyente y conflictivo, por instrumentos resultantes de **acuerdos sociales**.

Como involucrar las ANP en el desarrollo económico ?

- **Transformar la categoría exclusivamente “biológica”** del Medio Ambiente en categoría **“social”** (sistema de valores, conocimientos e comportamientos, resultado de un proceso de construcción social);
- **Valorizar** mas sus servicios ambientales;
- **Distribuir** de forma equitativa los costos y beneficios de la existencia de las ANP;
- **Considerar** las áreas protegidas como elementos constitutivos del desarrollo territorial (mosaicos, corredores).

Como cambiar el modelo de gestión gubernamental ?

- **Cambiar la Política pública** de comando y control por Incentivos, Formación, Educación, Difusión de conocimiento, Disponibilización de instrumentos legales e institucionales;
- **Cambiar la Gestión pública** tradicional en “**dialogante**”;
- **Descentralizar** la gestión de las áreas protegidas;
- **Potencializar el capital social.**

Implicaciones Metodológicas

• **INTENSIFICAR la ARTICULACIÓN** de la acción del Estado con la sociedad (civil organizada y sector privado);

• PLANIFICACIÓN

- Basada en el **principio de gobernanza** ambiental y en el objetivo de **desarrollo territorial sostenible**;
- **Participativa** con constantes interacciones con las poblaciones locales (diálogo, acuerdos y luego compromisos);

• MANEJO

- Basado en las **experiencias de las poblaciones locales**;
- Tomando en cuenta : **Ordenamiento** (de los usos), **diversificación** (de las actividades), **incorporación** de los moradores, **formación** de los actores y usuarios;
- Desarrollando **espacios de co-gestión** para conseguir articulación y compromiso de los actores;